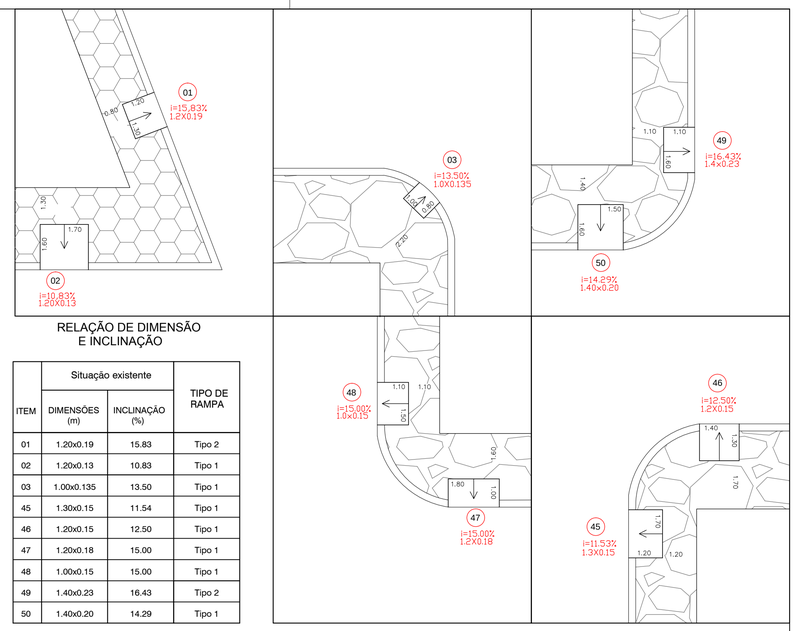

RELAÇÃO DE DIMENSÃO
E INCLINAÇÃO

ITEM	Situação existente		TIPO DE RAMPA
	DIMENSÕES (m)	INCLINAÇÃO (%)	
01	1.20x0.19	15.83	Tipo 2
02	1.20x0.13	10.83	Tipo 1
03	1.00x0.135	13.50	Tipo 1
45	1.30x0.15	11.54	Tipo 1
46	1.20x0.15	12.50	Tipo 1
47	1.20x0.18	15.00	Tipo 1
48	1.00x0.15	15.00	Tipo 1
49	1.40x0.23	16.43	Tipo 2
50	1.40x0.20	14.29	Tipo 1

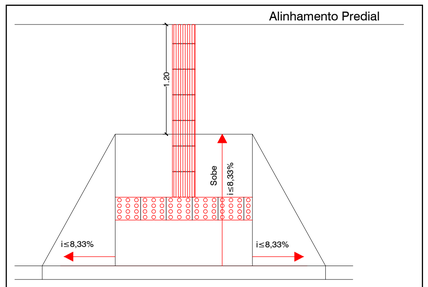

DETALHE RAMPA TIPO 1
VISTA SUPERIOR – S/Esc

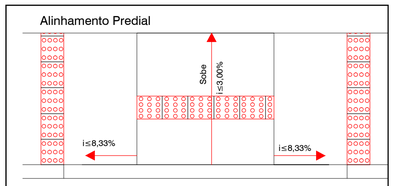

DETALHE RAMPA TIPO 2
VISTA SUPERIOR – S/Esc

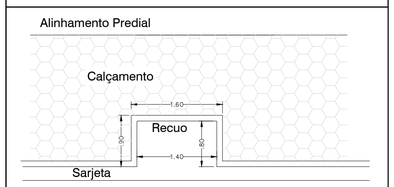

DETALHE DO RECÚO DA LIXEIRA
VISTA SUPERIOR – S/Esc

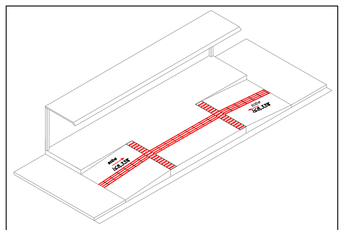

DETALHE ABRIGO DE ÔNIBUS
PERSPECTIVA – S/Esc

LEGENDA

- Abrigos de ônibus existentes
- Rampas existentes
- Rampas a implantar
- Lixeiras
- Faixa de Pedestres
- Passeio de mosaico português
- Passeio de bloquete
- Grama
- Passeio de concreto

Localização

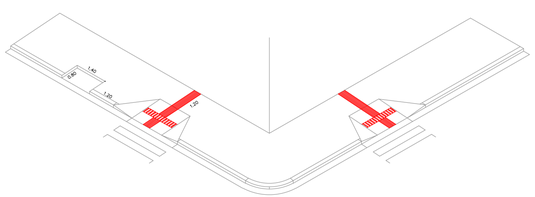

DETALHE RAMPA TIPO 1 E RECÚO PARA LIXEIRA
PERSPECTIVA – S/Esc

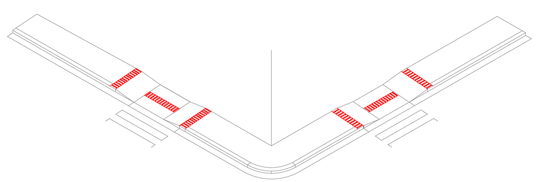

DETALHE RAMPA TIPO 2
PERSPECTIVA – S/Esc

Obs:

NOTA: ABNT NBR 9020/2015

A norma determina que o rebaixamento de calçada deve possuir a inclinação constante e não superior a 8,33% (1:12) no sentido longitudinal da rampa central na rampa das abas laterais. A largura do rebaixamento deve ser de 1,50m e faixa de circulação mínima de 1,20m.

SECRETARIA	DEPARTAMENTO			
Planejamento	*Topografia/Projetos*			
ESCALA	DATA	VISTO	DESENHO	FOLHA/TOTAL
indicada	*NOV./2018*	*RTS*	*Agnes*	**41/41**

Prefeitura do Município de Jaguariúna
Rua Alfredo Bueno, 1235 - Centro -Jaguariúna-SP - CEP 13820-000-Fone: (019) 3867 9700-Fax (019) 3867 2856

ASSUNTO

Rampas de Acessibilidade
Rua Alfredo Engler - Rua Cândido Bueno
Setor 11 - revisão 1

ARQUIVO: Z:\PROJETOS\DEPARTAMENTO DE PROJETOS\SECRETARIA DE OBRAS E SERVIÇOS\RAMPAS DE ACESSIBILIDADE\PROJETO\RAMPAS DE ACESSIBILIDADE-FOLHA11-11.DWG