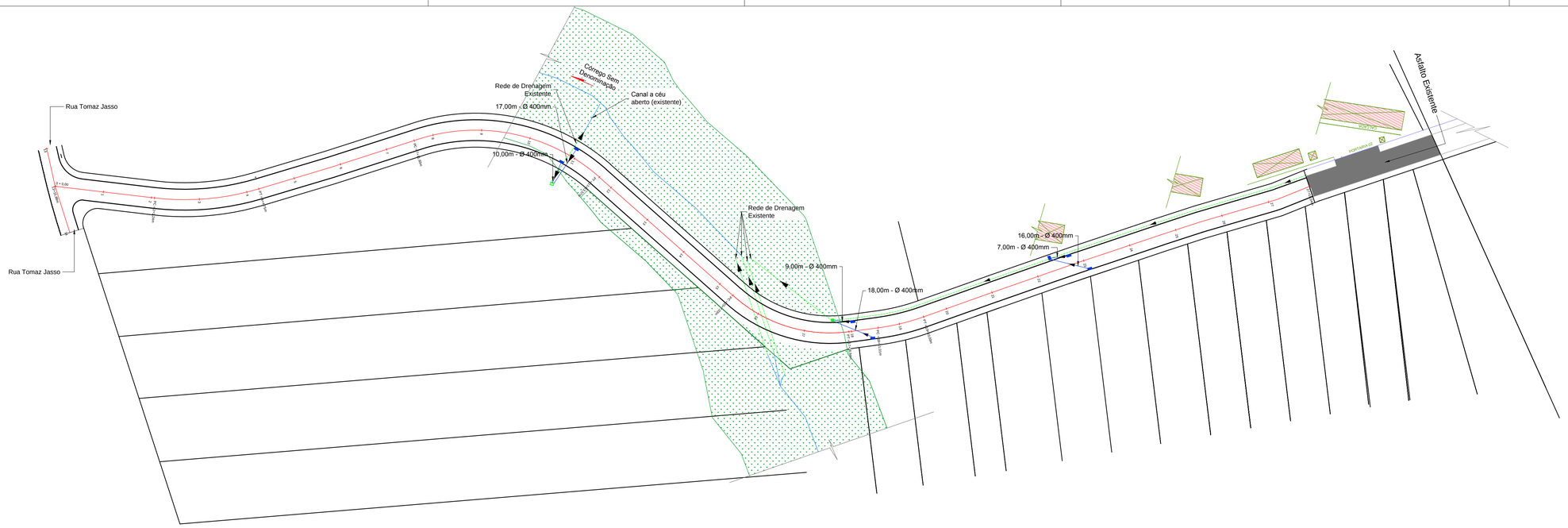

Projeto de Drenagem da Estrada Judite dos Santos Pinto
Escala - 1:1.000

LEGENDA:

- Pavimento Existente
- Caixa Cega ou Boca de Lobo Existente
- Caixa Cega ou Boca de Lobo a Implantar
- Rede de Drenagem Existente (Ø 1.000mm a 1.500mm)
- Rede de Drenagem a Implantar (Ø 400mm a 800mm)
- Sentido de Escoamento das Águas Pluviais

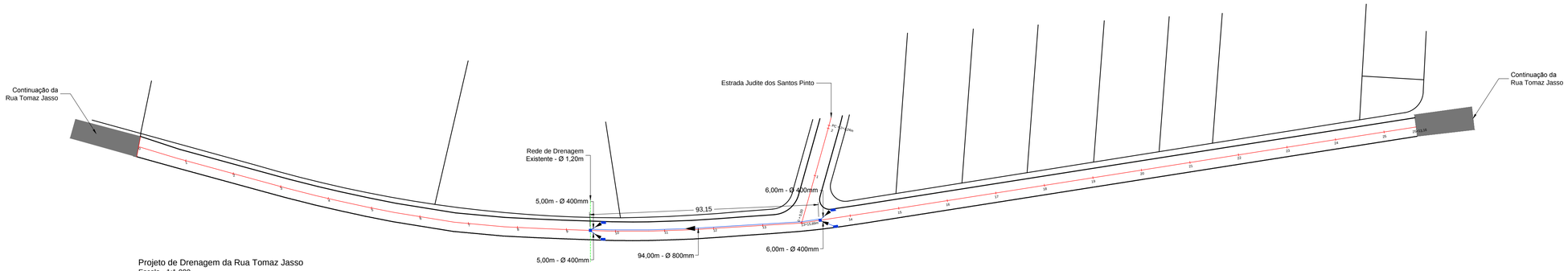

Projeto de Drenagem da Rua Tomaz Jasso
Escala - 1:1.000

DESCRIÇÃO	QUANT.
Tubo de concreto simples, classe PS-1, ponta e bolsa, Ø 400mm	74 m
Tubo de concreto armado, classe PA-2, ponta e bolsa, Ø 800mm	94 m
Execução de boca de lobo simples	10 und
Execução de poço de visita (para tubos de até Ø1000mm)	02 und

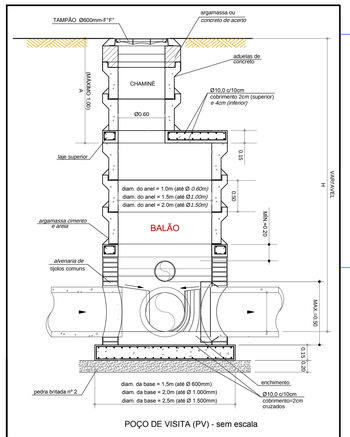

Obs.: As faces internas das paredes devem receber reboco e camada de material impermeabilizante

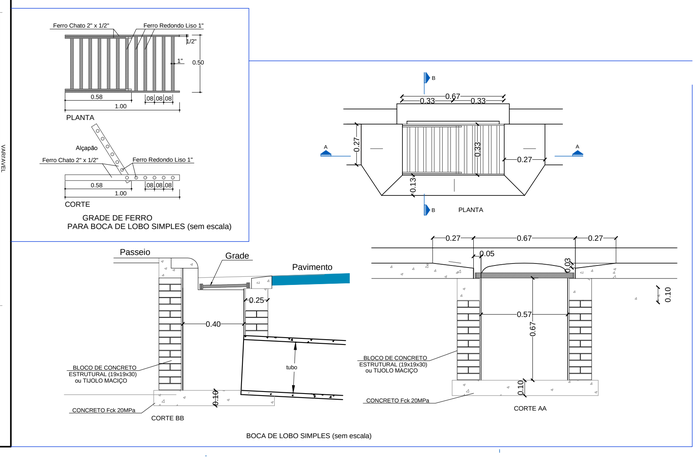

Proprietário/Interessado

p/ Prefeitura do Município de Jaguariúna
Márcio Gustavo Bernardes Reis
Prefeito

Autor e Resp. Técnico

Flávio Paoliello Machado de Souza
Engenheiro Civil
CREA nº 060.155.054-0
ART: 28027230181017357

Obs:
Revisão 6 - Implantação APP

SECRETARIA	DEPARTAMENTO			
OBRAS E SERVIÇOS	TÉCNICO E DE ASSESSORIA			
ESCALA	DATA	VISTO	DESENHO	FOLHA/TOTAL
Indicadas	07/11/2.018	Lucas Gabriel Lopes	Eng. Flávio Paoliello	2/4

Prefeitura do Município de Jaguariúna
Rua Alfredo Bueno, 1235 - Centro -Jaguariúna-SP - CEP 13820-000-Fone: (019) 3867 9700-Fax (019) 3867 2856

Folha 2/4

ASSUNTO *Projeto Para Pavimentação de Ruas (Drenagem)*
Estrada Judite dos Santos Pinto, entre a rua Tomaz Jasso e o nº 421 (condomínio Jaguariúna I)
Rua Tomáz Jasso, entre o nº 710 e nº 1.260

Coordenadas: 23K 295279m E 7.488.622m S

ARQUIVO: Y:\SECRETARIA DE OBRAS E SERVIÇOS\PROJETOS\CONVENIOS\Pavimentação Judite dos Santos Pinto\Revisão Ago2018\Pavimentação Judite dos Santos Pinto - REV08 - 07112018.dwg