

Resultados - Volumetria Platô

Volume de corte Geométrico	343,828 m ³
Volume de corte Empolado	446,976 m ³
Volume de aterro Geométrico	8.293,129 m ³
Volume de aterro à Compactar	10.366,411 m ³
Limpeza Natural	934,618 m ³
Área de superfície Terreno	4.673,089 m ²
Área de superfície Projeto	4.245,616 m ²

Resultados - Volumetria Platô

Volume de corte Geométrico	3.718,998 m ³
Volume de corte Empolado	4.834,698 m ³
Volume de aterro Geométrico	2.232,183 m ³
Volume de aterro à Compactar	2.790,229 m ³
Limpeza Natural	1.092,500 m ³
Área de superfície Terreno	5.462,499 m ²
Área de superfície Projeto	5.192,252 m ²

Projeto de corte e aterro (Volumetria)

F.U.

PROPRIEDADE: Fazenda da Barra
 PROPRIETÁRIO(A): Prefeitura Municipal de Jaguariúna
 MUNICÍPIO(S): Jaguariúna -SP
 COMARCA(S): Jaguariúna -SP
 CARTÓRIO: CRI de Jaguariúna -SP
 MAT./TRANSC.:
 ÁREA TOTAL (m²): PERÍMETRO (m):
 DATA: 10/03/2021 ESCALA: 1/700

SITUAÇÃO SEM ESCALA



DECLARO QUE A APROVAÇÃO DESTA PROJETO NÃO IMPLICA NO RECONHECIMENTO POR PARTE DA PREFEITURA DO DIREITO DE PROPRIEDADE DO TERRENO.

PROPRIETÁRIA: Prefeitura Municipal de Jaguariúna

Edson Rogério de Aguiar

RESPONSÁVEL TÉCNICO:
 Edson Rogério de Aguiar - Topografia Aguiar
 Topógrafo
 CNPJ: 40.496.458/0001-06
 Endereço: Rua Mario Peron, 35, Marajoara- Pedreira-SP

Maria das Graças Hornes Albarán Santos
Secretaria de Turismo e Cultura

Thiago Menezes Garcia
Diretor de Patrimônio Histórico




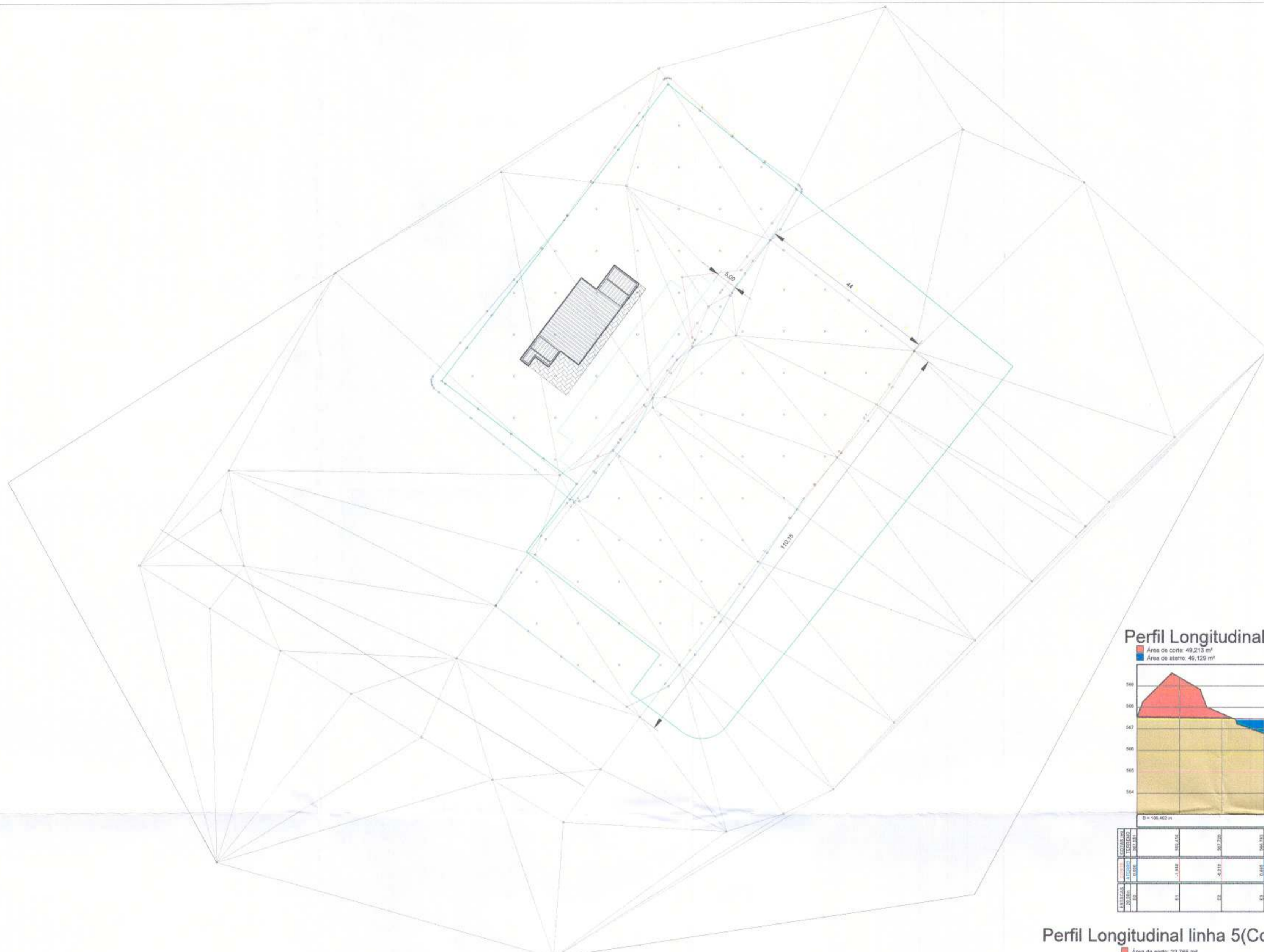
DESENHO: Edson Rogério de Aguiar
 ART:

PREFEITURA DO MUNICÍPIO DE JARAGUÁ
SECRETARIA DE PLANEJAMENTO URBANO
07/04/2021

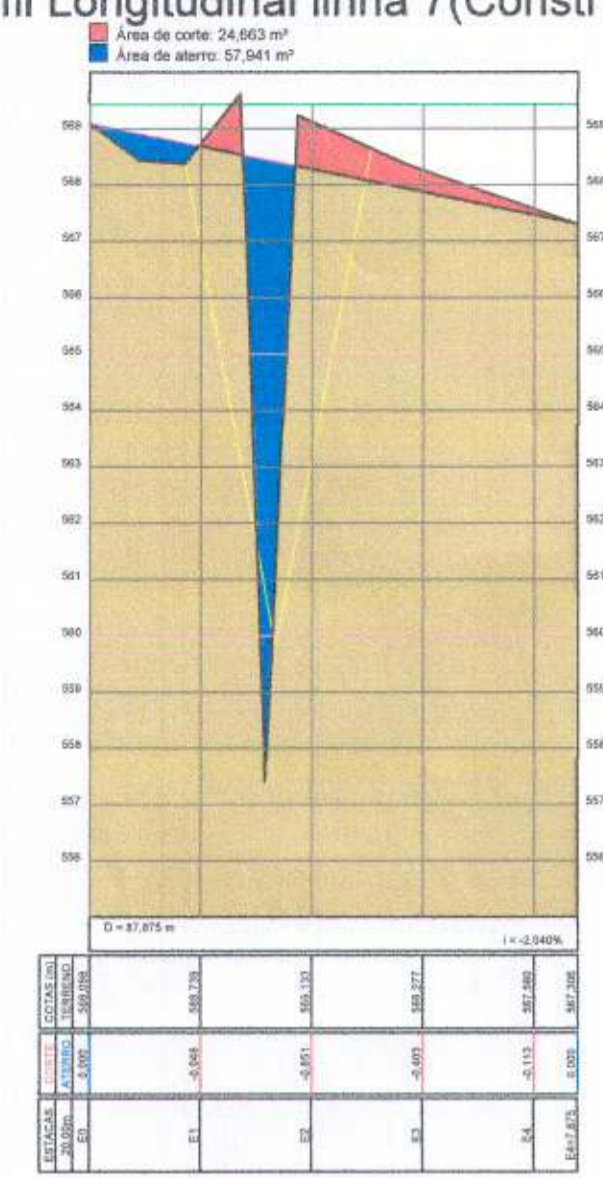
RÔMULO AUGUSTO ARSUFÍ VIGATTO
SECRETÁRIO MUNICIPAL

Mário Gustavo Fernandes Reis
Prefeito Municipal





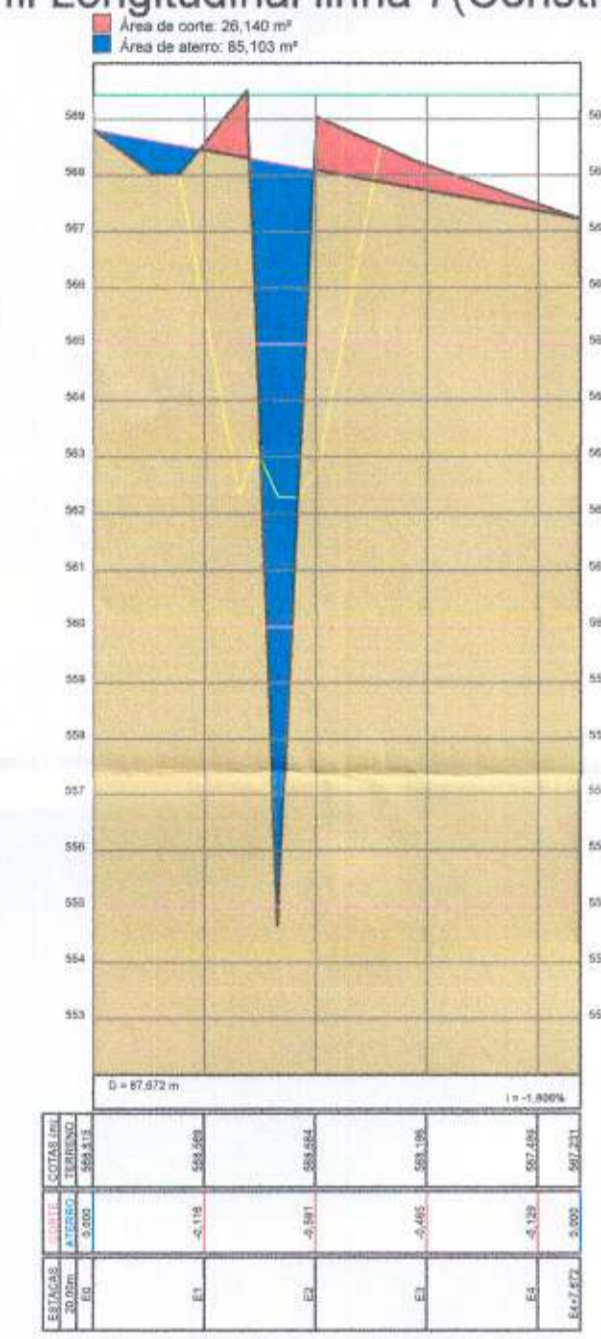
Perfil Longitudinal linha 7(Construções)



Resultados - Volumetria Platô

Volume de corte Geométrico	3.718,998 m³
Volume de corte Empolado	4.834,698 m³
Volume de aterro Geométrico	2.232,183 m³
Volume de aterro à Compactar	2.790,229 m³
Limpeza Natural	1.092,500 m³
Área de superfície Terreno	5.462,499 m²
Área de superfície Projeto	5.192,252 m²

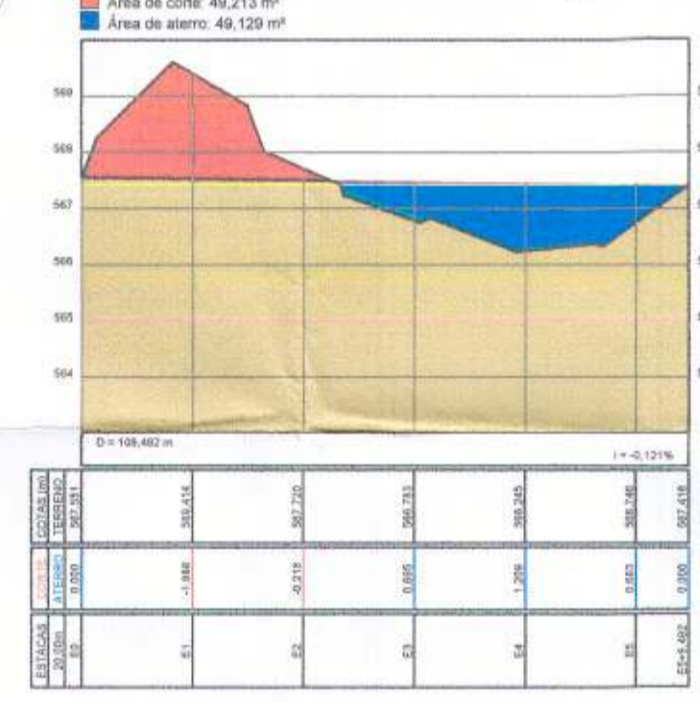
Perfil Longitudinal linha 7(Construções)



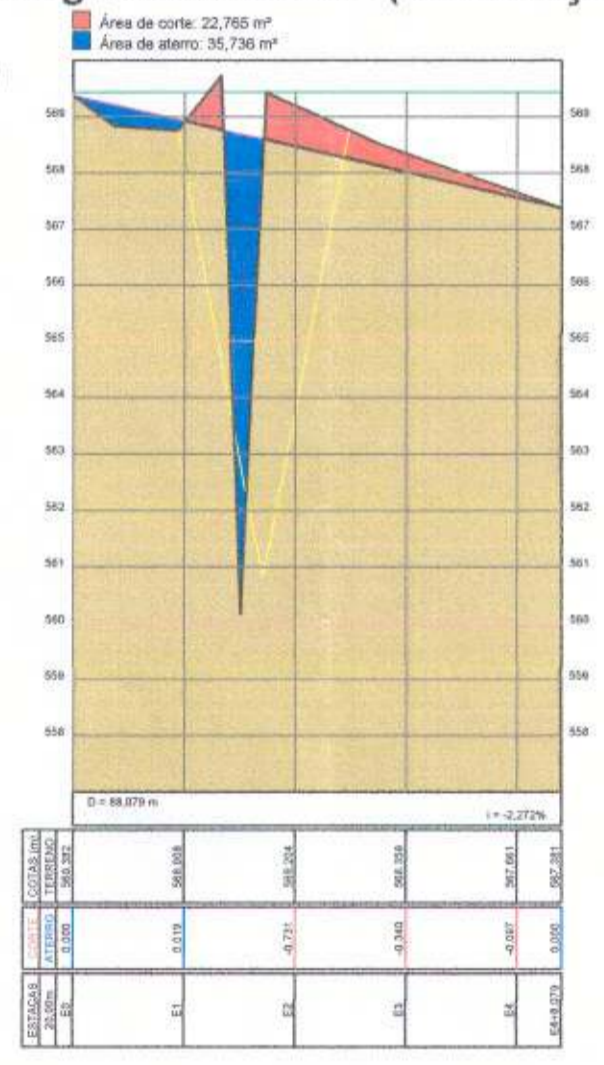
Resultados - Volumetria Platô

Volume de corte Geométrico	343,828 m³
Volume de corte Empolado	446,976 m³
Volume de aterro Geométrico	8.293,129 m³
Volume de aterro à Compactar	10.366,411 m³
Limpeza Natural	934,618 m³
Área de superfície Terreno	4.673,089 m²
Área de superfície Projeto	4.245,616 m²

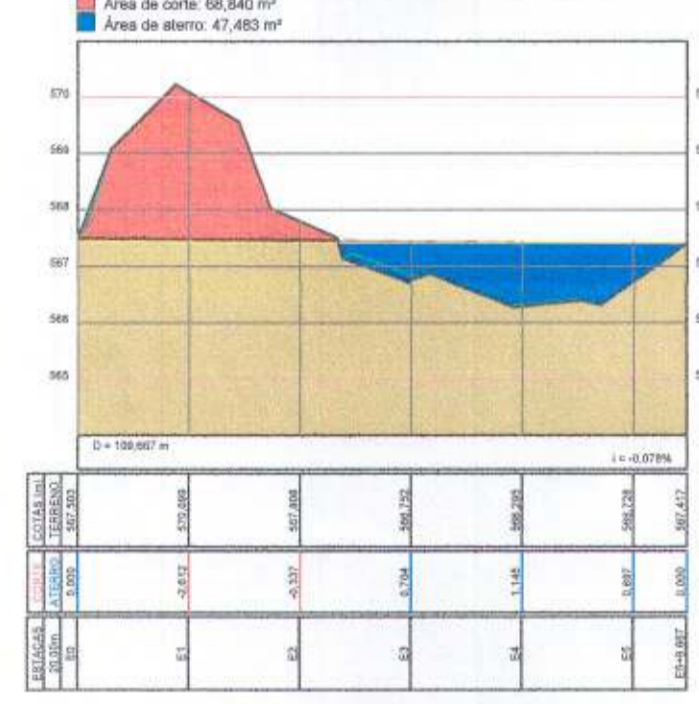
Perfil Longitudinal linha 8(Arena)



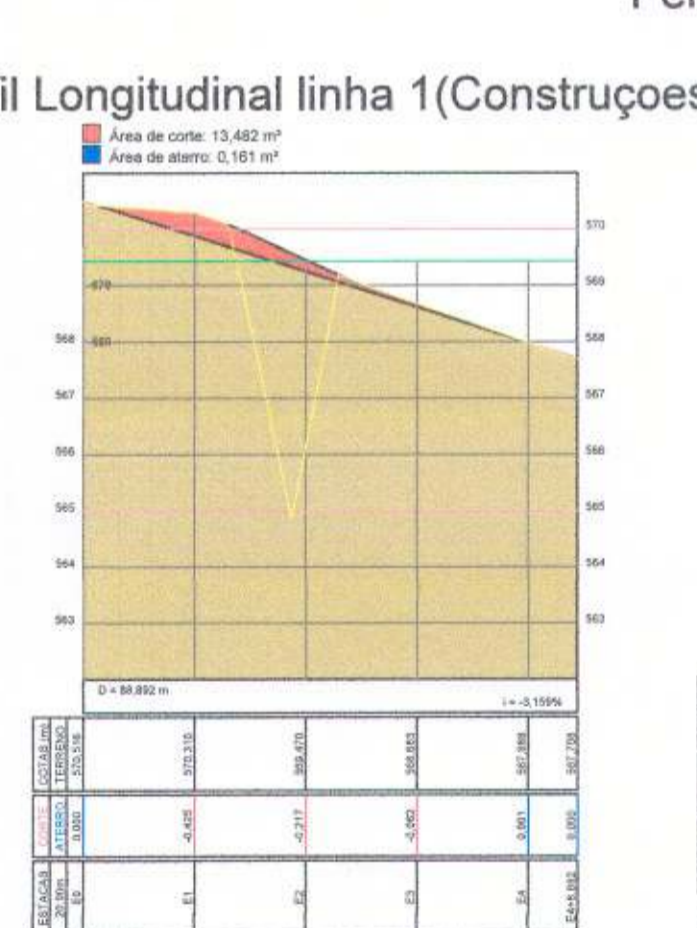
Perfil Longitudinal linha 5(Construções)



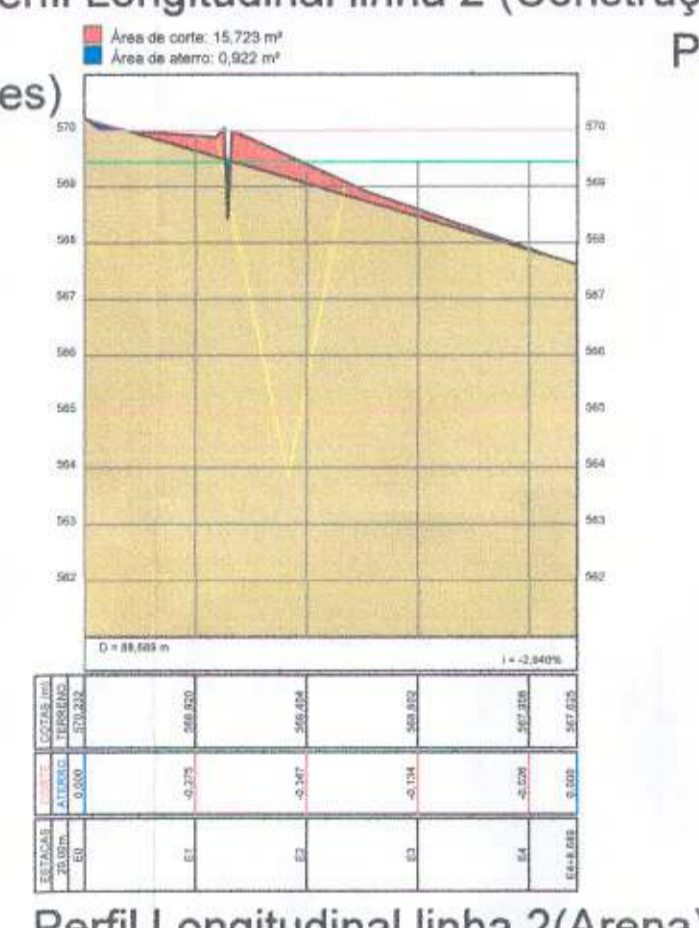
Perfil Longitudinal linha 7(Arena)



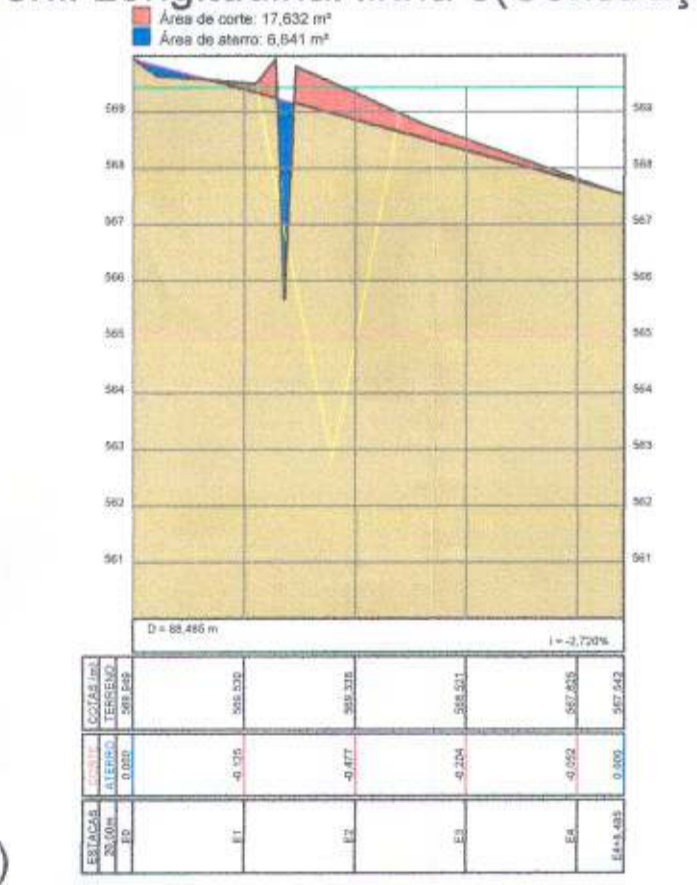
Perfil Longitudinal linha 1(Construções)



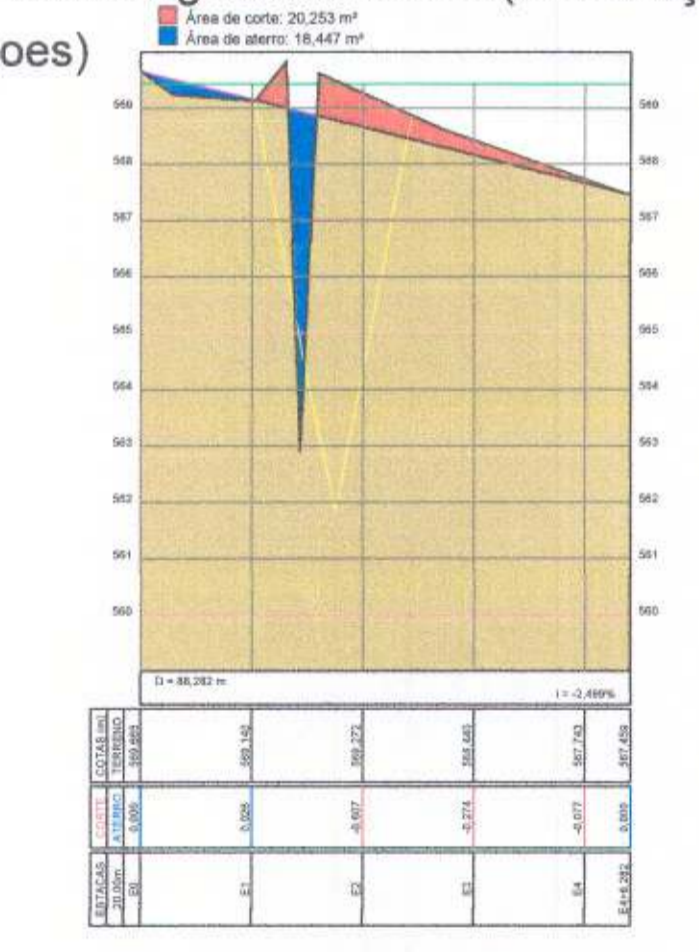
Perfil Longitudinal linha 2 (Construções)



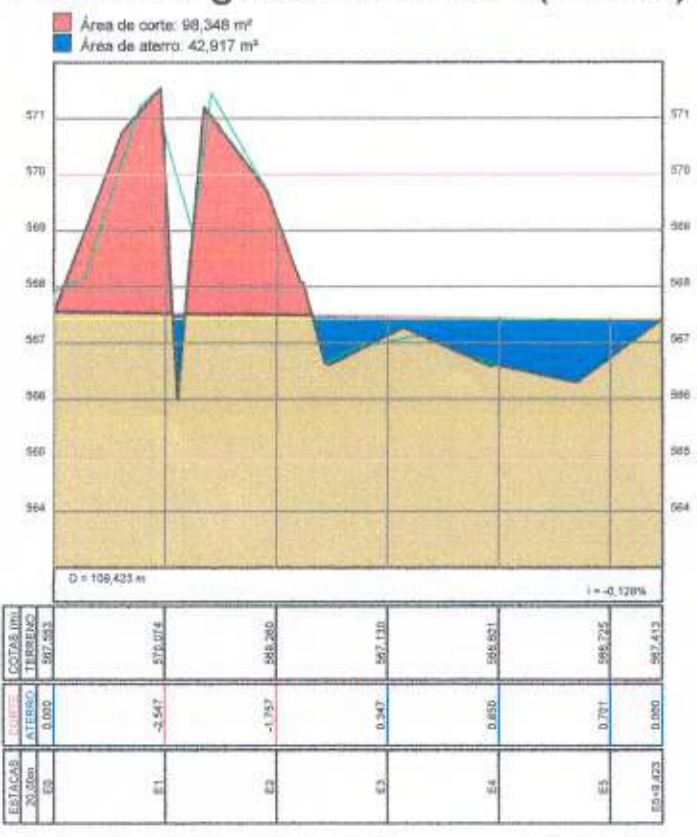
Perfil Longitudinal linha 3(Construções)



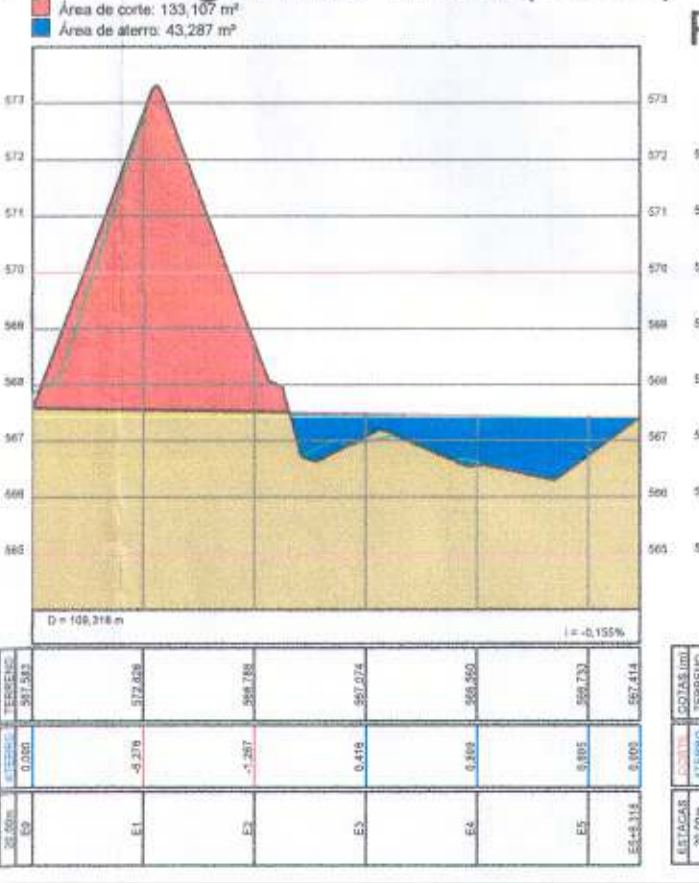
Perfil Longitudinal linha 4(Construções)



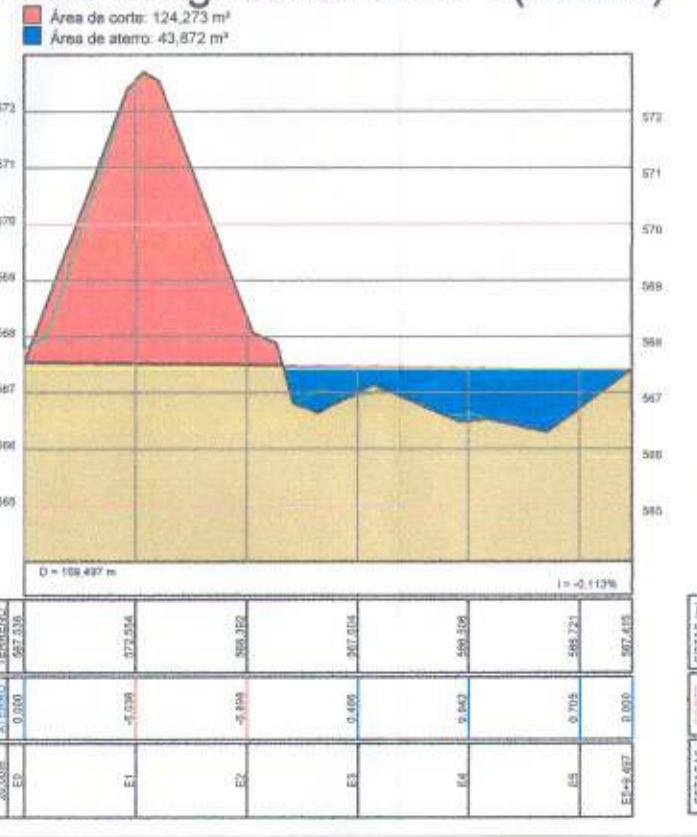
Perfil Longitudinal linha 1(Arena)



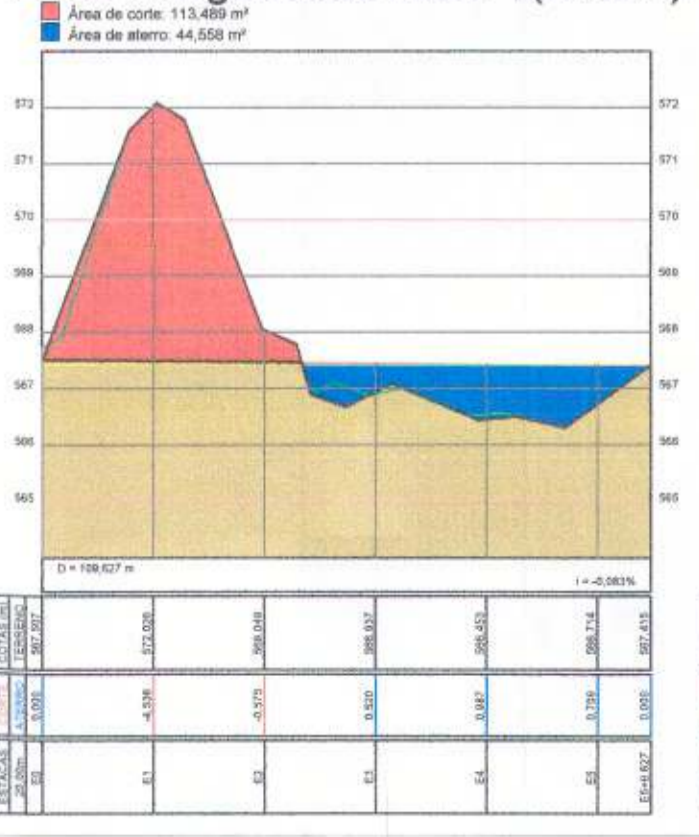
Perfil Longitudinal linha 2(Arena)



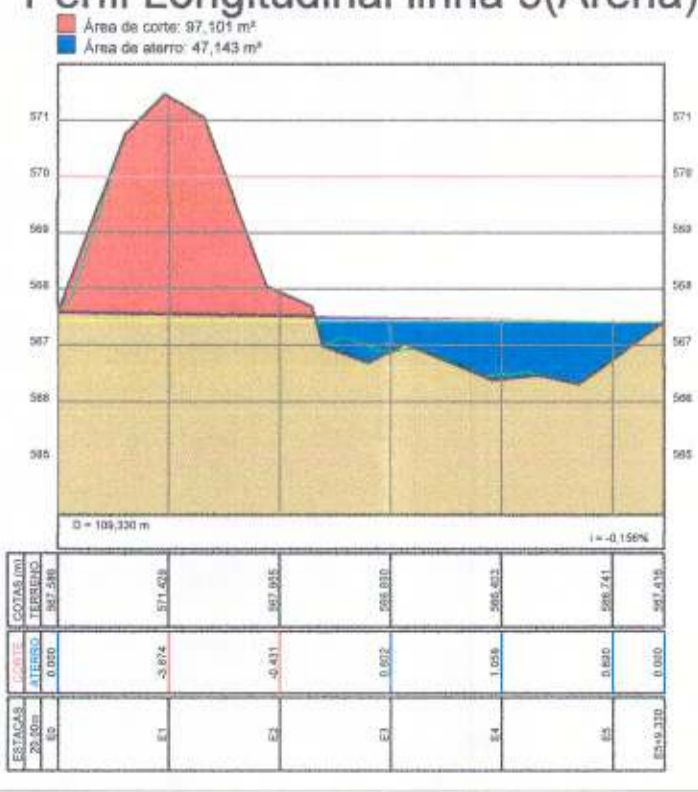
Perfil Longitudinal linha 3(Arena)



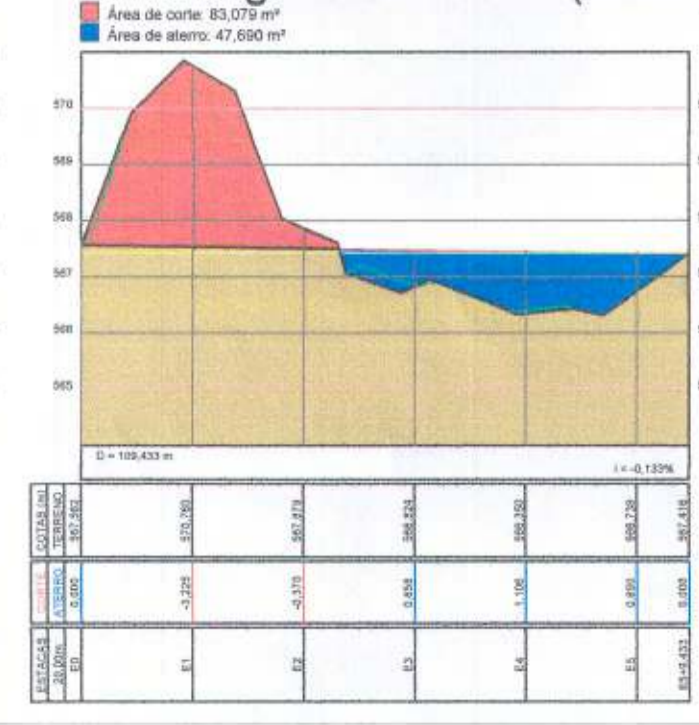
Perfil Longitudinal linha 4(Arena)



Perfil Longitudinal linha 5(Arena)



Perfil Longitudinal linha 6(Arena)



Projeto de corte e aterro (Volumetria) **F.U.**

PROPRIEDADE: Fazenda da Barra
 PROPRIETÁRIO(A): Prefeitura Municipal de Jaguariúna
 MUNICÍPIO(S): Jaguariúna -SP
 COMARCA(S): Jaguariúna -SP
 CARTÓRIO: CRI de Jaguariúna -SP
 MAT./TRANSC.:
 ÁREA TOTAL (m²):
 DATA: 10/03/2021
 PERÍMETRO (m):
 ESCALA: 1/700



SITUAÇÃO SEM ESCALA
 DECLARO QUE A APROVAÇÃO DESTA PROJETO NÃO IMPLICA NO RECONHECIMENTO POR PARTE DA PREFEITURA DO DIREITO DE PROPRIEDADE DO TERRENO.
 PROPRIETÁRIA: Prefeitura Municipal de Jaguariúna

Edson Rogério de Aguiar
 RESPONSÁVEL TÉCNICO:
 Edson Rogério de Aguiar - Topógrafo Aguiar
 Topógrafo
 CNPJ: 40.496.458/0001-06
 Endereço: Rua Mario Peron, 35, Marajoara- Pedreira-SP

Maria das Graças Hansen Alburn Santos
 Secretária de Turismo e Cultura

Thiago Meneses Garcia
 Diretor de Patrimônio Histórico



DESENHO: Edson Rogério de Aguiar
 ART:

PREFEITURA DO MUNICÍPIO DE JARAGUÁ
SECRETARIA DE PLANEJAMENTO URBANO
07/04/2021

RÔMULO AUGUSTO ARSUFÍ VIGATTO
SECRETÁRIO MUNICIPAL

Mário Gustavo Fernandes Reis
Prefeito Municipal

