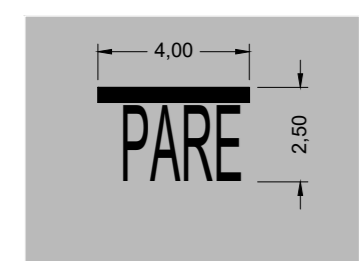



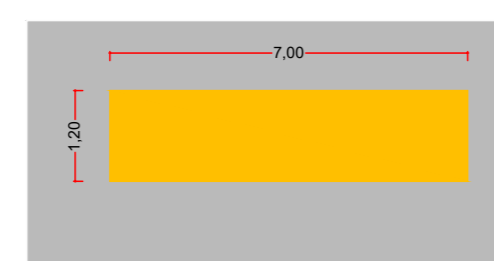
SINALIZAÇÃO




Pictograma "PARE", com faixa de retenção e dupla amarela
 Área = 10,00m² (4,00 x 2,50)
 3 Unidades = 30,00m²
 Tinta Branca
 (sem escala)



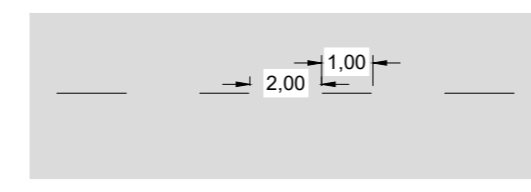
Sinalização Horizontal
 Pintura de Faixa Para Travessia de Pedestres - FTP
 Cor Branca
 Faixa Padrão - 3,00m x 0,40m = 1,20m² por faixa
 Largura da pista = 7,00m (9 faixas) = 1,20 x 9 = 10,80m²
 10 unidades = 108,00m²
 (sem escala)



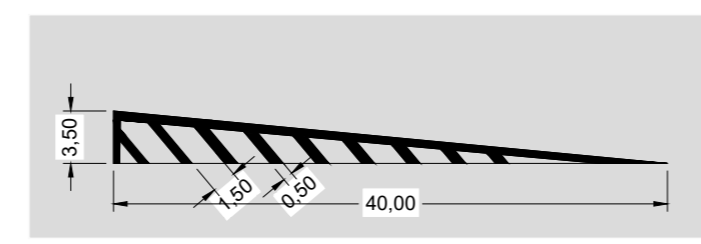
Sinalização Horizontal
 Pintura de Lombada - Via de Mão Única
 Cor Amarela
 Área = 7,00 x 1,20 x 5 unidades = 42,00m²
 (sem escala)



Faixa de bordo, junto às guias, na cor branca
 Área = (3.909,00 x 0,10m) = 390,90m²
 (sem escala)



Faixa seccionada para divisão de faixas de rolamento, na cor branca
 1,00m pintado x 2,00m sem pintura
 Área = (1.090,00m extensão x 0,10m largura (3)) = 36,33m²
 (sem escala)



Sinalização Horizontal
 Canalização de Tráfego
 Cor Branca
 Área = 27,25m² x 3 unidades = 81,75m²
 (sem escala)

Resumo de quantidades para a sinalização horizontal
 (Serviço a ser executado pela empresa a ser contratada para o serviço de pavimentação)

DESCRIÇÃO	COR	Quantidade (m ²)
PINTURA DEFINITIVA	BR	648,98
TINTA ACRILICA A BASE DE ÁGUA	AM	42,00
TOTAL		690,98

NOTAS:

- As placas com a nomenclatura das ruas são existentes, de material metálico, e se encontram instaladas.
- Os serviços de implantação da sinalização horizontal serão realizados pela empresa contratada para o recapeamento.
- O Departamento de Trânsito e Transportes - DETRANSP é o Órgão municipal responsável pela manutenção periódica da sinalização viária, tanto vertical quanto horizontal, no município.

Aprovamos o presente projeto e declaramos ciência de que a execução do fechamento da via para a realização da obra é de responsabilidade desta Secretaria de Mobilidade Urbana.

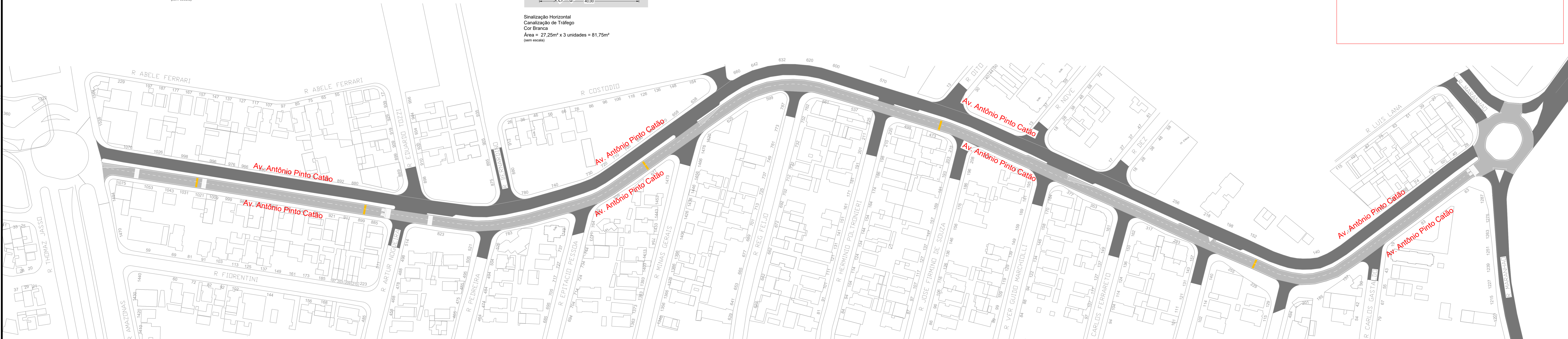
Declaramos, também, que é de nossa responsabilidade a posterior liberação da via ao tráfego, que se dará somente após a conclusão da necessária sinalização horizontal e vertical do trecho objeto deste projeto.

Jaguariúna, _____ de _____ de 2.023.

Carimbo e assinatura:

LEGENDA

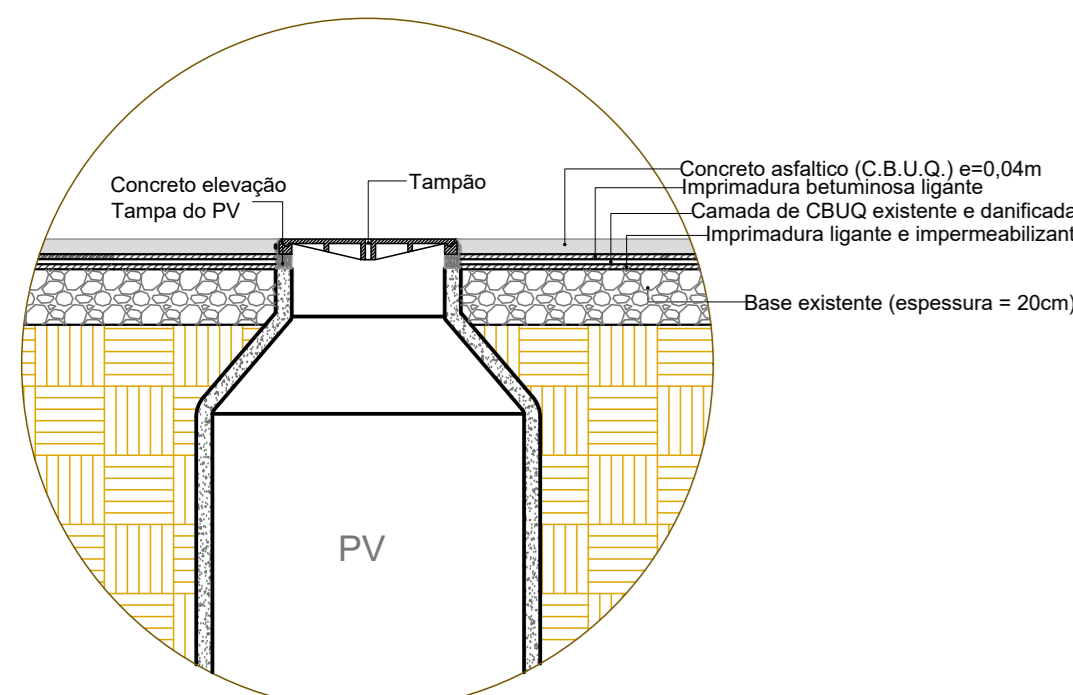
- ▲ SENTIDO DE TRÁFEGO
- ▬ ÁREA PAVIMENTADA A SINALIZAR
- ▬ PAVIMENTO EXISTENTE
- ▬ PINTURA NA COR BRANCA
- ▬ PINTURA NA COR AMARELA



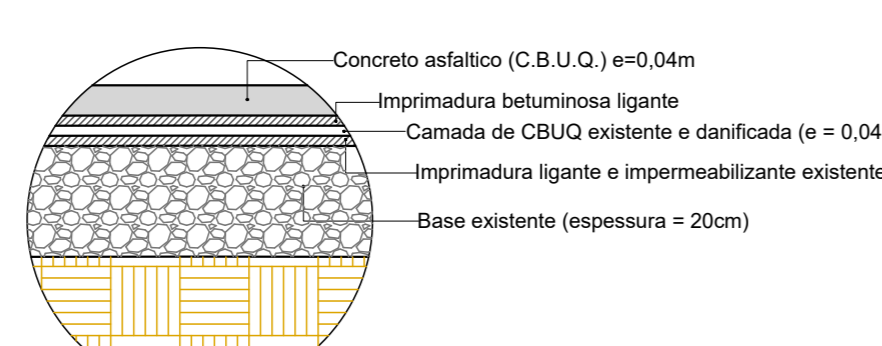
RECAPEAMENTO



Detalhe asfalto próximo aos PVs.
 Serviço a ser executado pela Prefeitura com equipe e materiais próprios
 (Sem escala)



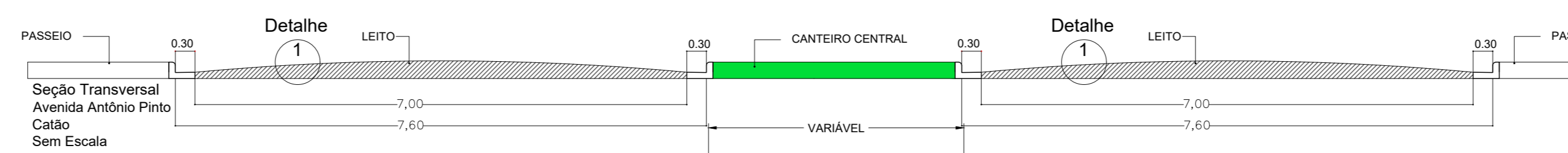
Detalhe 1 (Sem escala)



LEGENDA:

- Tampão de Poço de Visita de Rede de Esgoto
- Tampão de Poço de Visita de Rede de Telefonia
- ▬ Trecho de via objeto do Recapeamento
- ▬ Pavimento Existente

Estaqueamento da Via (20,00m entre estacas, exceto quando indicação diversa)



Descrição das Vias a ser Recapeadas	Comp.	Larg. Média	Área
01 Avenida Antônio Pinto Catão	1.117,40m	7,00m	7.821,80m ²
02 Balão de contorno da Rua Maranhão	-x-	-x-	1.781,90m ²
TOTAL			9.603,70m ²

Consumo mínimo de CBUQ (m³) = 9.603,70m² x 0,04m = 384,15m³

Prefeitura do Município de Jaguariúna
 Marcos Gustavo Bernardes Reis
 Prefeito

Ivan Luiz Ribeiro da Silva
 Engenheiro Civil
 CREA nº 507032459

Ocs:		DEPARTAMENTO	
SECRETARIA	Obras e Serviços	Técnico e de Assessoria	
ESCALA	DATA	VISTO	DESENHO
Sem Escala	04/01/2023	Fernanda Santana	Flávio Paolillo
		FOLHA	TOTAL
		1	1

Prefeitura do Município de Jaguariúna
 Rua Afonso Benes, 1250 - Centro - Jaguariúna-SP - CEP: 13060-000-Fone: (51) 3671-9100-Fax: (51) 3671-2800

ASSUNTO: *Recapeamento de Avenida*

LOCAL: Avenida Antônio Pinto Catão, Pista Leste, trecho entre as ruas Amazonas e Maranhão

Folha - 1/1