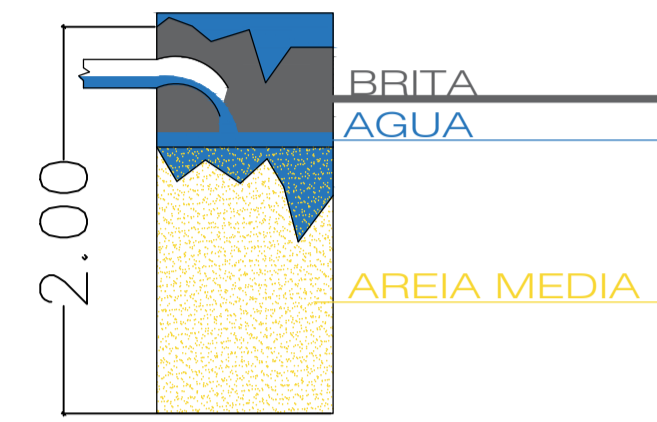


DET.: 01

LEGENDA DET 01

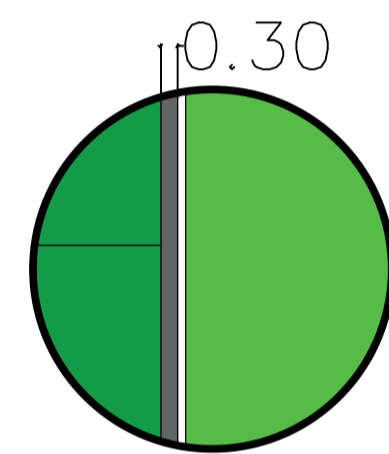
■	GRAMADO SINTETICO
■	COLA
■	BASE EM RADIE
■	BRITA ZERO
■	MANTA GEOTEXTIL
■	TERRENO EXISTENTE



AREA DE DRENO  
DET.:



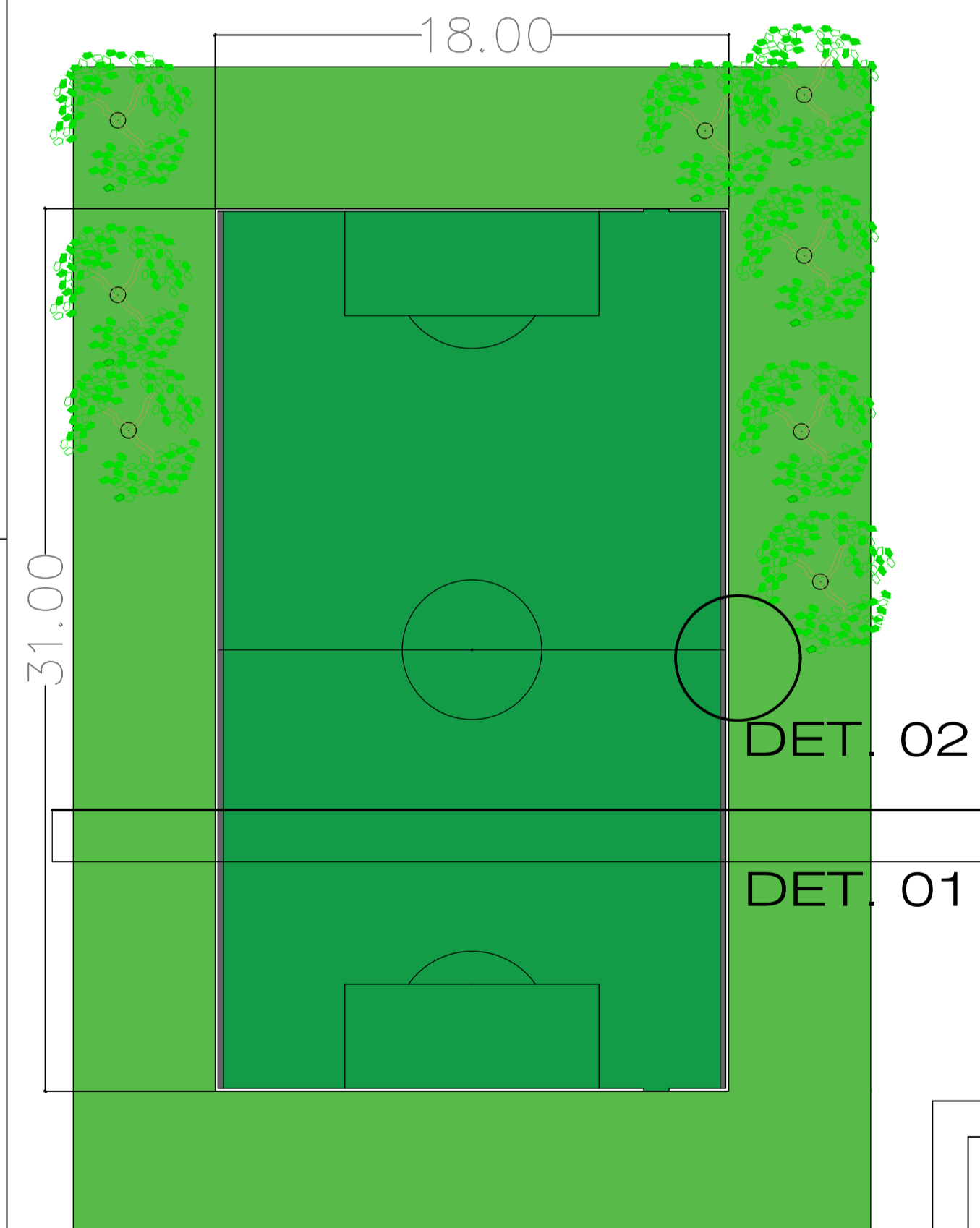
CORTE B-B



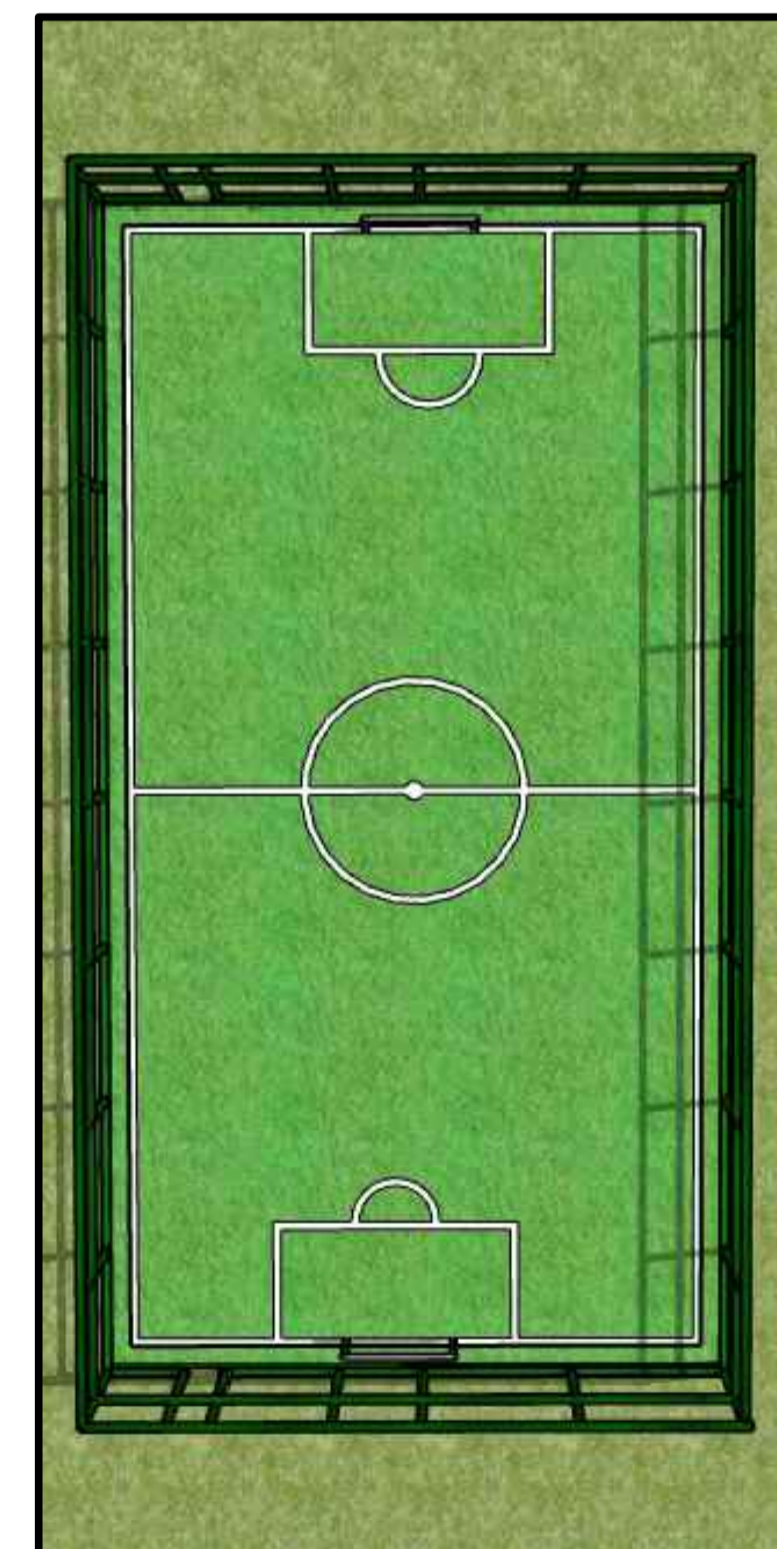
DET.: 02

LEGENDA DET 02

■	GRAMADO SINTETICO
■	GRAMADO EXISTENTE
■	AREA DE DRENO
□	ALAMBRADO



PLANTA BAIXA  
ESC : 1:200



CORTE A-A

\*NOTA:  
TODA AREA DE DRENO ESTARA  
NAS LATERAIS DO CAMPO  
AONDE EM SUA SUPERFICIE  
FICA EXPOSTA A BRITA 0  
A CAMADA DEVERA SER COBERTA  
POR PASTA DE CIMENTO PARA  
DAR LIGA, SEM QUE A MESMA  
TAMPE OS POROS PARA DRENO  
AS DEMARCAÇÕES DEVERAO  
RESPEITA AS MEDIDAS OFICIAIS



Obs:

SECRETARIA		DEPARTAMENTO	
ESCALA	DATA	VISTO	DESENHO
INDICADAS	JUNHO/2022		WESLEY S. MACIEL
		FOLHA/TOTAL	01 01

**Prefeitura do Município de Jaguariúna**  
Rua Alfredo Bueno, 1235 - Centro - Jaguariúna-SP - CEP 13820-000-Fone: (019) 3867 9700-Fax (019) 3867 2856

ASSUNTO **INTERVENÇÃO QUADRA SOCIETY**  
**QUADRA SOCIETY - PRAÇA SANTA MERCEDES**  
**PRAÇA SANTA MERCEDES - COLINA DO CASTELO**