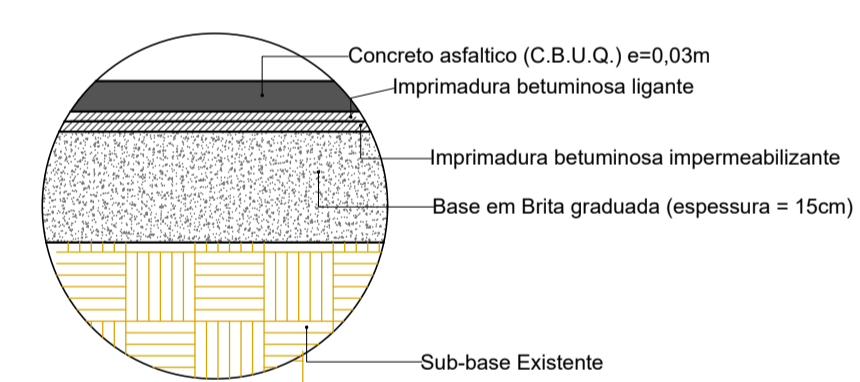


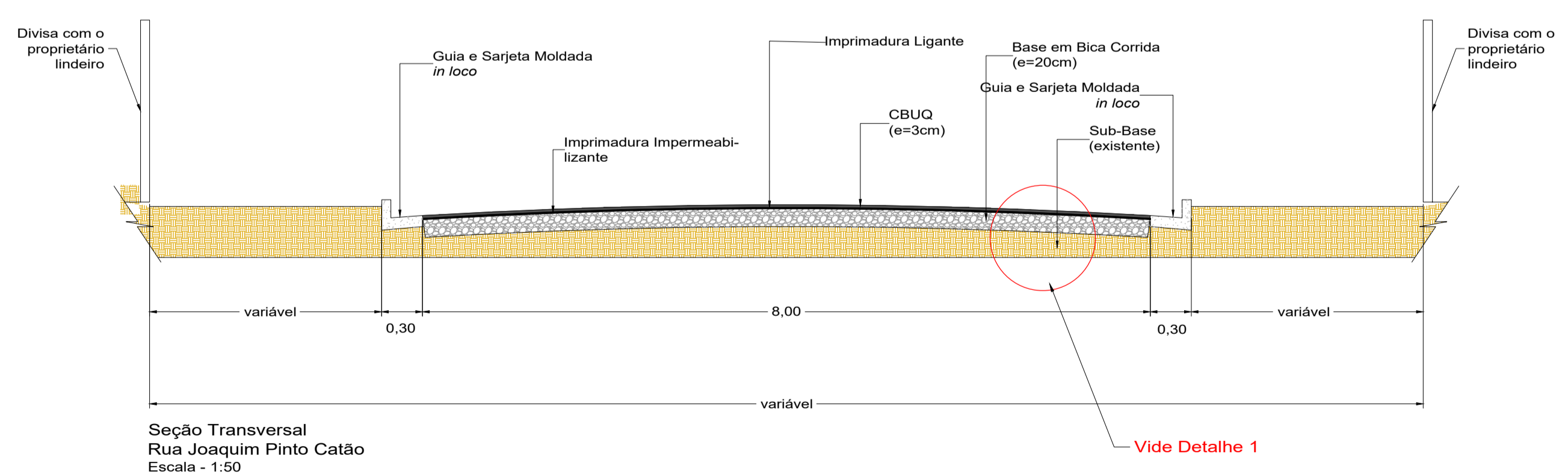
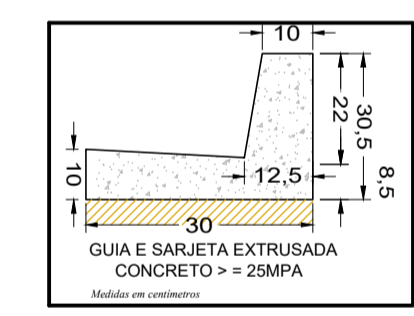
**LEGENDA:**

- Pavimento Existente à Demolir
- Pavimento à Executar
- Guia Existente à Retirar, e após, à executar
- Guia à Executar

Detalhe 1 (Seção do Pavimento - sem escala)



Detalhe 2 (Guia e sarjeta - sem escala)



Seção Transversal  
Rua Joaquim Pinto Catão  
Escala - 1:50

Material / Serviço	Quant.
01 Assentamento de Tubo de concreto simples, classe PS-1, ponta e bolsa, Ø 400mm	60 m
02 Assentamento de Tubo de concreto armado, classe PA-1, ponta e bolsa, Ø 800mm	160 m
03 Assentamento de Tubo de concreto armado, classe PA-1, ponta e bolsa, Ø 1000mm	225 m
04 Execução de boca de leão simples	10 und
05 Execução de poço de visita (para tubos de até Ø1000mm)	6 und
06 Execução de guia e sarjeta tipo processo extrusão contínua	1033 m
07 Regularização e compactação mecanizada de superfície, sem controle do proctor normal	5236 m <sup>2</sup>
08 Execução de Imprimação betuminosa impermeabilizante	5236 m <sup>2</sup>
09 Execução de Imprimação betuminosa ligante	5236 m <sup>2</sup>
10 Execução de Camada de rolamento em concreto betuminoso usinado a quente - CBUQ	157 m <sup>3</sup>

Obs: **Revisão 1 - 20/10/2022 - Adriano Poltronieri**

SECRETARIA		DEPARTAMENTO		
PLANEJAMENTO		PROJETOS		
ESCALA	DATA	VISTO	DESENHO	FOLHA/TOTAL
Indicadas	15/06/2022	AP	Adriano Poltronieri	1/3

Proprietário/Interessado \_\_\_\_\_ Autor e Resp. Técnico \_\_\_\_\_


**Prefeitura do Município de Jaguariúna** Folha 1/3  
 Rua Alfredo Bueno, 1235 - Centro - Jaguariúna-SP - CEP 13820-000-Fone: (019) 3867 9700-Fax (019) 3867 2856

**Projeto Para Pavimentação de Rua (geométrica)**  
 Rua Joaquim Pinto Catão, trecho entre rua Maranhão e Estrada de Acesso Particular

Coordenadas: 22°41'40" S 46°58'44" W