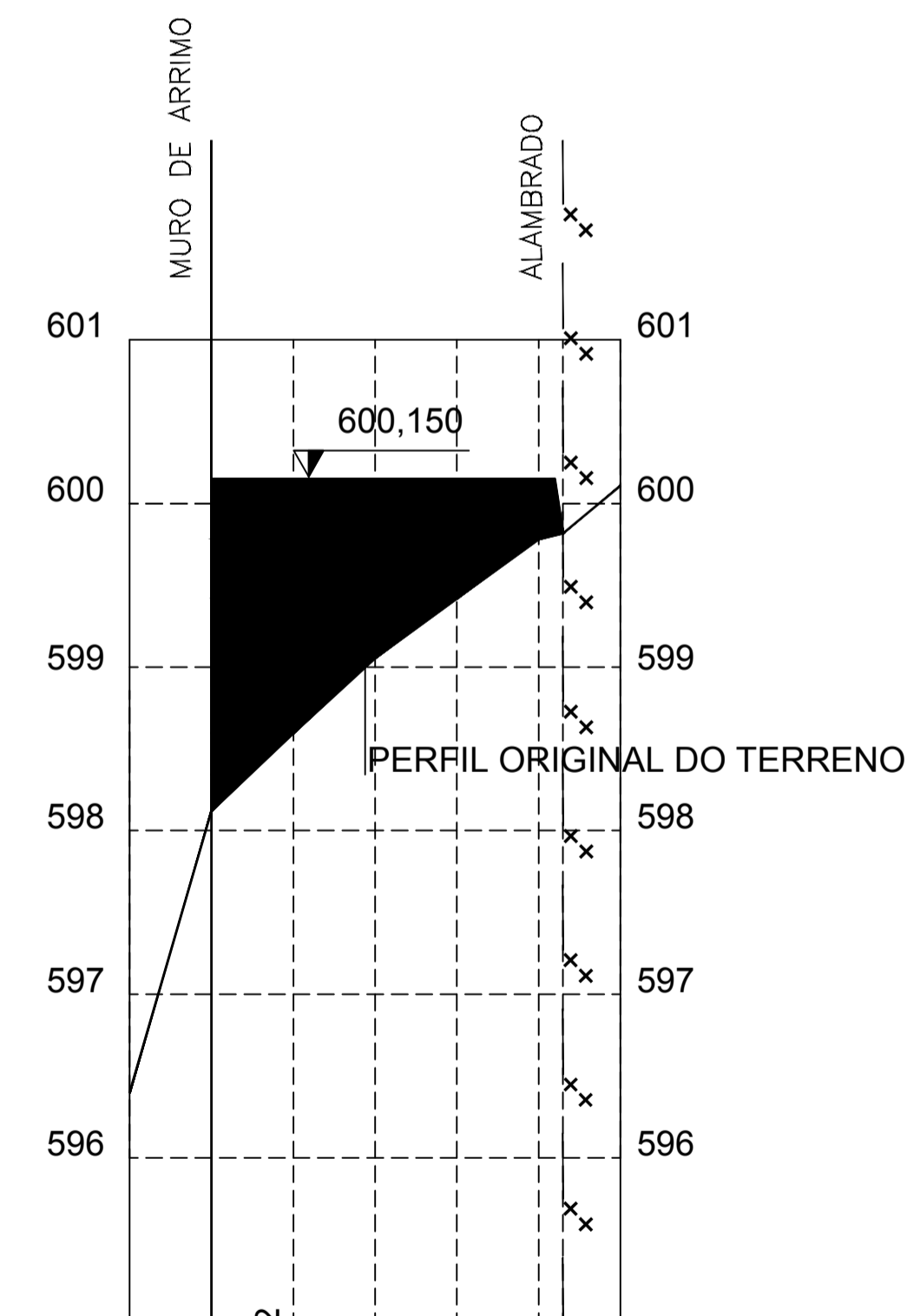


EIXOS	5,00m	E0	E1	E2	E3	E4	E5	E6
COTAS (m)								
TERRENO		596.283	597.883	598.844	599.501	600.066	600.465	600.584
PROPOSTA		596.283	597.883	598.844	599.501	600.066	600.465	600.584

SEÇÃO 1

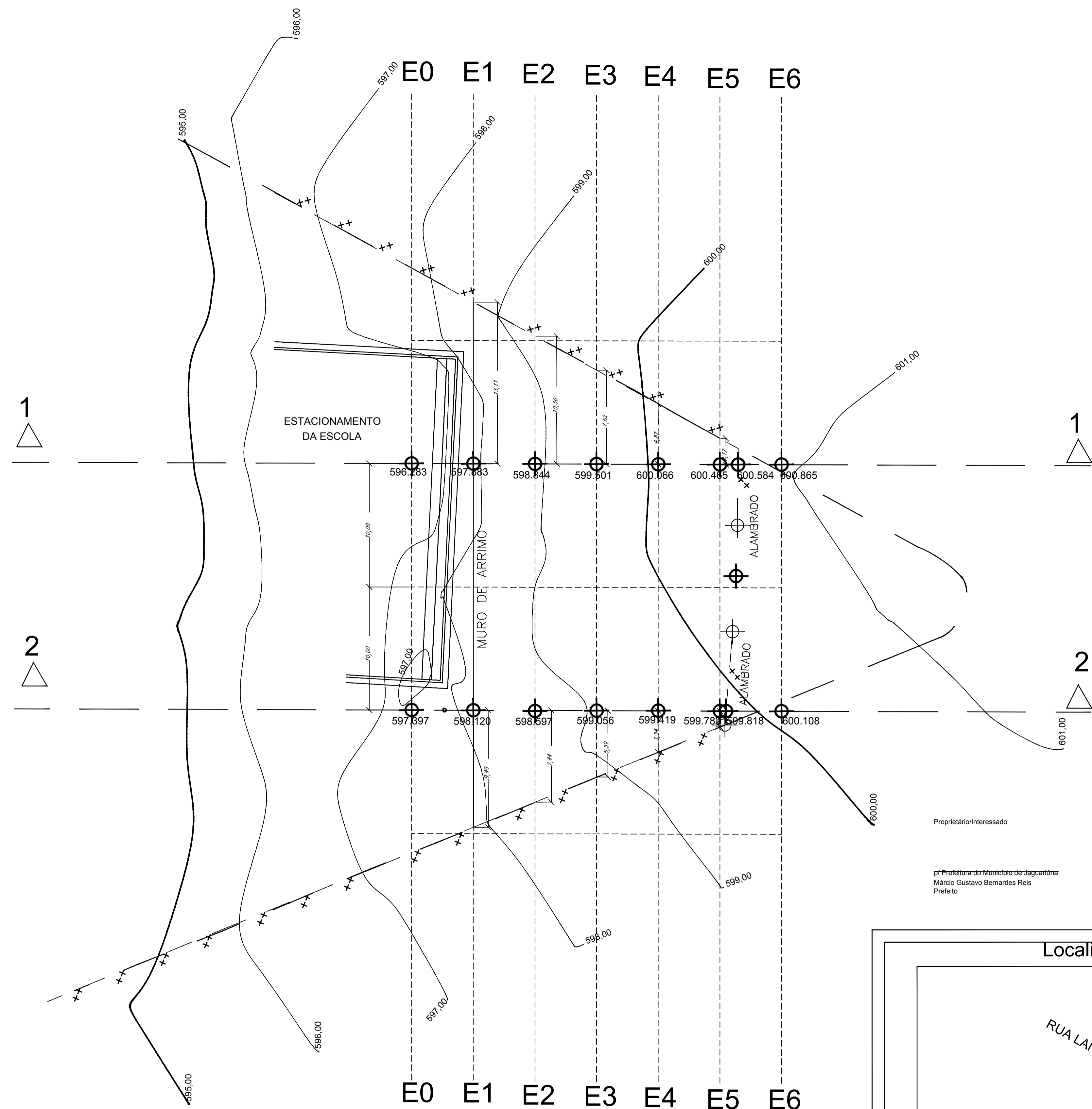
ATERRO: (31,03 m² x 10,00 m) +
 + (31,03 m² x ((13,11 + 10,36 + 7,62 +
 + 4,87 + 2,12) / 5) = 546,75 m³



EIXOS	5,00m	E0	E1	E3	E4	E5	E6
COTAS (m)							
TERRENO		597.397	598.120	598.597	599.056	599.419	599.782
PROPOSTA		597.397	598.120	598.597	599.056	599.419	599.782

SEÇÃO 2

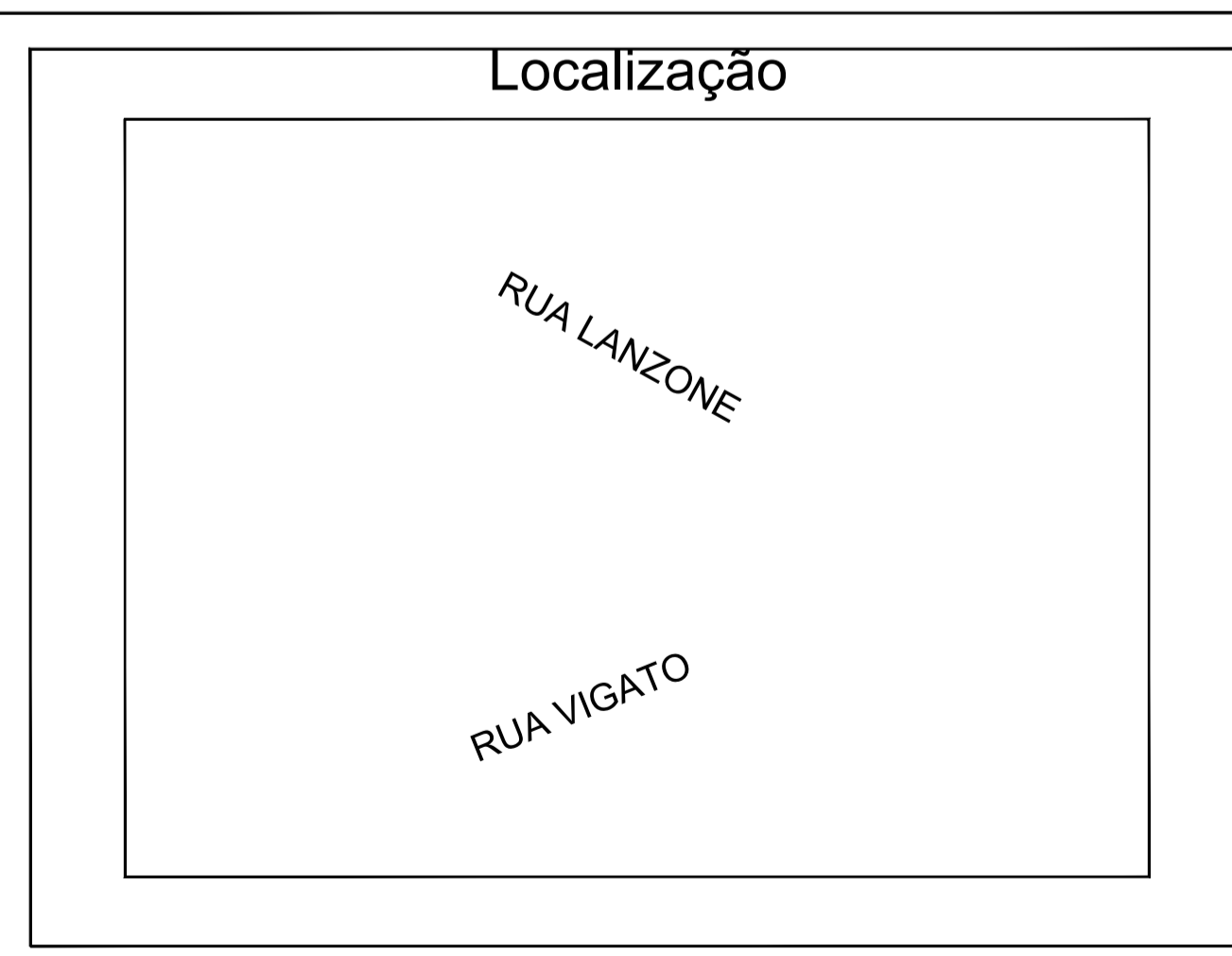
ATERRO: (35,10 m² x 10,00 m) +
 + (35,10 m² x ((9,49 + 7,44 + 5,39 +
 + 3,34 + 1,29) / 5) = 540,19 m³



CÁLCULO DE VOLUMES CORTE E ATERRO					
SEÇÃO	LARG. (m)	ÁREA (m ²)		VOLUME (m ³)	
		CORTE	ATERRO	CORTE	ATERRO
1	17,62	0	31,03	0	546,75
2	15,39	0	35,10	0	540,19
TOTAL		0	1,086,94	0	1,086,94

VOLUME DE CORTE PREVISTO = 0
 VOLUME DE ATERRO PREVISTO = 1.086,94 m³

Proprietário/Interessado: Prefeitura do Município de Jaguariúna
 Autor e Resp. Técnico: Adriano Poltronieri
 Engenheiro Civil
 CREA nº 5060295777
 ART. 28027230220716776



Obs:				
SECRETARIA Planejamento		DEPARTAMENTO Projetos		
ESCALA 1:250	DATA 03/05/2022	VISTO Adriano Poltronieri	DESENHO RICARDO	FOLHA/TOTAL 1/1

Prefeitura do Município de Jaguariúna
 Rua Alfredo Bordin, 1.235 - Centro - Jaguariúna-SP - CEP: 13620-000 Fone: (019) 3887-9700 FAX: (019) 3887-2656

ASSUNTO: REMANEJO DO TERRENO
 Unidade Básica de Saúde

ARQUIVO: